



PANCHWATI BLOCK-A

RERA No. RAJ/P/2024/3078
<https://rera.rajasthan.gov.in>



Project By
Delight Infraheights LLP



At Village :- Ghoogra Beawar National Highway, Service Road (Near Ghoogra Helipad) Ajmer

राजस्थान के हृदय स्थल के नाम से विख्यात अजमेर ऐतिहासिक धार्मिक, शैक्षणिक, प्रशासनिक एवं पर्यटन के दृष्टिकोण से महत्वपूर्ण केन्द्र है।

ऐतिहासिक :- इसकी स्थापना चौहान वंश के राजा अजयराज द्वारा सन् 1133 में की गई थी।

धार्मिक :- अजमेर हिन्दू मुस्लिम दोनों ही सम्प्रदायों की तीर्थ स्थली है। अजमेर के समीप तीर्थराज पुष्कर में ब्रह्माजी का एकमात्र मंदिर स्थापित है, जहाँ की कार्तिक मास में आयोजित होने वाले मेले में देशी विदेशी लाखों पर्यटक आते हैं तथा इसी प्रकार रजब मास में ख्वाजा मोईनुद्दीन विश्ती के उर्स के मेले में भी देश-विदेश से लाखों जायरीन आते हैं।

शैक्षणिक दृष्टिकोण:- से ब्रिटिश काल में स्थापित मैयो कॉलेज व सोफिया गर्ल्स कॉलेज कार्यरत हैं तथा वर्तमान में विश्वविद्यालय तथा उच्च स्तर सहित अनेक शिक्षण संस्थान विद्यमान हैं।

प्रशासनिक:- दृष्टिकोण से अजमेर महत्वपूर्ण रहा है। पूर्व में मेरवाड़ा राज्य की राजधानी था तथा वर्तमान में जिला एवं सम्भागीय मुख्यालय है। जनसंख्या के दृष्टिकोण से अजमेर नगर राजस्थान का पाँचवा बड़ा नगर है।

अजमेर शहर मुख्यतः जयपुर-ब्यावर रोड़ पर बसा हुआ तथा ब्रॉडगेज रेल लाईन का एक महत्वपूर्ण जंक्शन है। यह शहर दिल्ली-अहमदाबाद बड़ी रेल लाईन से जुड़ा हुआ है। यह दिल्ली-अहमदाबाद राष्ट्रीय राजमार्ग संख्या 8 पर स्थित है। शहर के तीनों ओर पहाड़ हैं जो एक शहर की सुंदरता को बढ़ाते हैं। नगर की भौगोलिक अवस्थिति लाभजन्य है।

अजमेर के दक्षिण में स्थित ब्यावर नगर सीमेंट उद्योग व व्यवसाय का एक प्रमुख केन्द्र है तथा अजमेर नगर के दक्षिण पूर्व में भीलवाड़ा नगर है, जहाँ कपड़े बनाने व रंगाई आदि के अनेक उद्योग हैं। अजमेर के उत्तर में नागौर जिला स्थित है जहाँ के मसाले विश्व भर में प्रसिद्ध हैं।

अजमेर नगर के उत्तर पूर्व में किशनगढ़ नगर स्थित है जो कि एशिया के मार्बल उद्योग में प्रमुख केन्द्र के रूप में उभर कर आया है। अजमेर की अवस्थिति इन नगरों के मध्य में होने के कारण यहाँ व्यावसायिक गतिविधियों में निरन्तर वृद्धि हो रही।

अजमेर को भारत सरकार के हृदय और स्मार्ट सिटी मिशन योजनाओं के लिए विरासत शहरों Hriday (Heritage City Development and Augmentation Yojana) में से एक के रूप में चुना गया है।



Dhai Din Ka Jhopra



Pushkar Mela



Anasagar Lake




Mayo College



Naroli Jain Mandir



Sai Baba ka Mandir



Khawaja moin uddin chishti
ki dargarh



Taragarh Fort



Soni ji ki Nasiyan

Govt. Offices

- RTO Office Ajmer (1.9km)
- Ajmer Smart City Office (2.6km)
- Revenue Research & Training Institute RRTI (2.7km)
- Panchayat Training Center (4.5km)
- Sub Registrar Office (4.7km)
- ADA Under Construction New Office (4.1km)
- Rajasthan Public Service Commission (RPSC) ,(5km)
- Senior Town Planning Department (5.2km)
- District & Sessions Court (7.9km)
- New Board of Sec. Edu. Raj. (RBSE Board) (8.5km)
- Regional Office of CBSE (8.3km)
- Excise Department (6km)
- Police Training Center (9km)
- Management & Commerce Institute of Global (10.9km)
- NWR Ajmer diesel loco and wagon workshop (12.4km)
- CRPF Center (9.5km)
- HMT Machine Tools Limited (15.7km)
- HMT GSS and JEN office (15.7km)
- National Researcher Center on seed spices (21.4km)

Hospitals

- Medical College & Hospital (6.6km)
- Janana Hospital (7.7km)
- Bharat Hospital (7.8km)
- UTTARA Chritable Hospital (200mtr.)
- St. Francis Hospital (10.7km)
- Sewa Mandir Foundation (11.2km)
- Mittal Hospital (12.8km)

Others

- Hindustan petroleum(1.5km)
- Karunalaya Ashram (2.2km)
- Kayad Vishram Sthali (3.2km)
- State Bank of India, badallya (6.3km)
- HMT Machine Tools Ltd.(15.3km)

Shopping Entertainment & Recreational Activity

- OM Toyota (1km)
- Maya Mandir Multiplex Cinema Hall (5.8km)
- Vishal Mega Mart (6.4km)
- Jain Temple, Gyanoday Nagar (5.6 km)
- Patel Stadium (8.7km)
- Anasagar chaupati garden (9.6km)
- Subhash Udhyan (9.9km)
- Birla City Water Park (14.6km)
- Greenland Water Park (15.5km)
- Krishi Upaj Mandi (14.3km)

Resturant & Hotel

- Makrana Raj Hotel (6.2km)
- The Chitvan Resort (2km)
- Ramada Hotel Ajmer (9km)
- Paradizzo hotel & Resorts (1.7km)
- Pancholi Resturant Ghooghra(800mtr.)
- Gorbant Garden Resturant (3.2km)

School & College

- Govt. Sr. Sec. School Ghooghra (1.7km)
- MDS University, Pushkar Bypass Rd (3.4km)
- Sanskriti The School (3.7km)
- RR College of Nursing (4.6km)
- Medical College (Ayurveda Nursing College), (4.7km)
- Sophia Girls College Ajmer (6.7km)
- Government Engineering College, Kiranipura (7km)
- Ajmer Institute of Technology College (7.6km)
- National Military School(8.1km)
- Delhi World Public School (DWPS) (8.7km)
- Bhagwant University, Ajmer (8.8km)
- JLN Medical College Ajmer (9.1km)
- Mayo College Ajmer (10.9km)
- Prithviraj Chauhan Government College (11.1km)
- Dayanand College (13.6km)
- Govt. polytechnic College, Makhupura (14.3km)
- Govt. Women Engineering College (14.3km)
- Govt. ITI College (14.8km)



CC Road



Outer boundary wall



CCTV surveillance



Entry Gate




Solar Street lights



Retail Shop Area



Plot Numbering



UG Water Supply Pipeline



Rain water Harvesting



Sitting Bench



Pathway




Curve Stone



Kids Play Area



Road Side Plantation



Park Boundry Wall



Open Gym

Other Amenities

- Borewell
- Rainwater Harvesting
- Underground Sewerage Pipeline
- Sewerage treatment Plant
- Underground Electrification
- Garbage Collection
- Sewerage Chamber
- CCTV Surveillance
- Speed Breaker etc.

Project By:

**Delight Infraheights
LLP**

Opposite side to OM Toyota Showroom,
Iadpura Puliya, Googhra, Ajmer,
Raj.- 305023



Sales & Marketing By :

